



УТВЕРЖДАЮ
Заведующая МДОУ №232
Л.В.Сметанина
« 05 » 2018 г.

ПАСПОРТ ДОСТУПНОСТИ
объекта социальной инфраструктуры (ОСИ)
№ 449

1. Общие сведения об объекте

- 1.1. Наименование(вид) объекта Муниципальное автономное дошкольное образовательное учреждение № 232 «Детский сад комбинированного вида»
- 1.2. Адрес объекта 650024 г. Кемерово, ул.В-Волошиной 20 а , 8(384-2) 65-43-33,
Сайт: [http:// mdou232-kem.ucoz.ru/](http://mdou232-kem.ucoz.ru/)
- 1.3. Сведения о размещении объекта:
- отдельно стоящее здание 2 этажей, 1 915,5 кв.м
 - часть здания _____ этажей (или на _____ этаже), _____ кв.м
 - наличие прилегающего земельного участка (да, нет); 11821,0 кв.м
- 1.4. Год постройки здания 1989, последнего капитального ремонта -
- 1.5. Дата предстоящих плановых ремонтных работ: текущего 25.06.2018, капитального 14.06.2030.

сведения об организации, расположенной на объекте

- 1.6. Название организации (учреждения), Муниципальное автономное дошкольное образовательное учреждение № 232 «Детский сад комбинированного вида»
- 1.7. Юридический адрес организации (учреждения) 650024 г. Кемерово, ул.Веры Волошиной, 20а
- 1.8. Основание для пользования объектом (оперативное управление, аренда, собственность) оперативное управление
- 1.9. Форма собственности (государственная, негосударственная) государственная
- 1.10. Территориальная принадлежность (муниципальная, федеральная, региональная, муниципальная) муниципальная
- 1.11. Вышестоящая организация (наименование) управление образования администрации г. Кемерово
- 1.12. Адрес вышестоящей организации, другие координаты 650000, Кемеровская область, г. Кемерово, пр. Советский, 54

2. Характеристика деятельности организации на объекте(по обслуживанию населения)

- 2.1 Сфера деятельности (здравоохранение, образование, социальная защита, физическая культура и спорт, культура, связь и информация, транспорт, жилой фонд, потребительский рынок и сфера услуг, другое)
образование
- 2.2 Виды оказываемых услуг образование и воспитание, уход и присмотр
- 2.3 Форма оказания услуг: (на объекте, с длительным пребыванием, в т.ч. проживанием, на дому, дистанционно) на объекте

2.4 Категории обслуживаемого населения по возрасту: (дети, взрослые трудоспособного возраста, пожилые; все возрастные категории) дети дошкольного возраста

2.5 Категории обслуживаемых инвалидов: *инвалиды, передвигающиеся на коляске, инвалиды с нарушениями опорно-двигательного аппарата; нарушениями зрения, нарушениями слуха, нарушениями умственного развития с ----.*

2.6 Плановая мощность: посещаемость (количество обслуживаемых в день), вместимость, пропускная способность 396

2.7 Участие в исполнении ИПР инвалида, ребенка-инвалида (да, нет) нет.

3. Состояние доступности объекта

3.1 Путь следования к объекту пассажирским транспортом

(описать маршрут движения с использованием пассажирского транспорта)

автобусы № 6, 80, 87, Троллейбусы № - Трамвай №5. Маршрутные такси №3, 7, 9, 10, 35, 66. до остановки «В-Волошиной».

наличие адаптированного пассажирского транспорта к объекту
нет

3.2 Путь к объекту от ближайшей остановки пассажирского транспорта:

3.2.1 расстояние до объекта от остановки транспорта 300 м

3.2.2 время движения (пешком) 3 мин

3.2.3 наличие выделенного от проезжей части пешеходного пути (да, нет), да

3.2.4 Перекрестки: *нерегулируемые; регулируемые, со звуковой сигнализацией, таймером;*
нет

регулируемые

3.2.5 Информация на пути следования к объекту: *акустическая, тактильная, визуальная;*
нет

3.2.6 Перепады высоты на пути: *есть,* нет

Их обустройство для инвалидов на коляске: *да,* нет

3.3 Организация доступности объекта для инвалидов – форма обслуживания*

№№ п/п	Категория инвалидов (вид нарушения)	Вариант организации доступности объекта (формы обслуживания) *
1.	Все категории инвалидов и МГН	
	<i>в том числе инвалиды:</i>	
2	передвигающиеся на креслах-колясках	«ДУ»
3	с нарушениями опорно-двигательного аппарата	«ДУ»
4	с нарушениями зрения	«ВНД»
5	с нарушениями слуха	«Б»
6	с нарушениями умственного развития	«А»

* - указывается один из вариантов: «А», «Б», «ДУ», «ВНД»

3.4 Состояние доступности основных структурно-функциональных зон

№ № п \п	Основные структурно-функциональные зоны	Состояние доступности, в том числе для основных категорий инвалидов**
1	Территория, прилегающая к зданию (участок)	ДЧ-И (Г, У)

2	Вход (входы) в здание	ДУ
3	Путь (пути) движения внутри здания (в т.ч. пути эвакуации)	ДЧ-И (Г, У)
4	Зона целевого назначения здания (целевого посещения объекта)	ДЧ-И (У)
5	Санитарно-гигиенические помещения	ДЧ-И (Г, У)
6	Система информации и связи (на всех зонах)	ДУ
7	Пути движения к объекту (от остановки транспорта)	ДЧ-И (Г, У,)

** Указывается: ДП-В - доступно полностью всем; ДП-И (К, О, С, Г, У) – доступно полностью избирательно (указать категории инвалидов); ДЧ-В - доступно частично всем; ДЧ-И (К, О, С, Г, У) – доступно частично избирательно (указать категории инвалидов); ДУ - доступно условно, ВНД – временно недоступно

3.5. ИТОГОВОЕ ЗАКЛЮЧЕНИЕ о состоянии доступности ОСИ: ДЧ-И (Г, У)

4. Управленческое решение

4.1. Рекомендации по адаптации основных структурных элементов объекта

№ п/п	Основные структурно-функциональные зоны объекта	Рекомендации по адаптации объекта (вид работы) *
1	Территория, прилегающая к зданию (участок)	ремонт (текущий, капитальный)
2	Вход (входы) в здание	ремонт (текущий, капитальный)
3	Путь (пути) движения внутри здания (в т.ч. пути эвакуации)	ремонт (текущий, капитальный)
4	Зона целевого назначения здания (целевого посещения объекта)	индивидуальное решение с ТСП
5	Санитарно-гигиенические помещения	ремонт (текущий, капитальный)
6	Система информации на объекте (на всех зонах)	индивидуальное решение с ТСП
7	Пути движения к объекту (от остановки транспорта)	индивидуальное решение с ТСП
8	Все зоны и участки	ремонт (текущий, капитальный)

*- указывается один из вариантов (видов работ): не нуждается; ремонт (текущий, капитальный); индивидуальное решение с ТСП; технические решения невозможны – организация альтернативной формы обслуживания

4.2. Период проведения работ по плану управления образования
в рамках исполнения плана

(указывается наименование документа: программы, плана)

4.3 Ожидаемый результат (по состоянию доступности) после выполнения работ по адаптации доступность для всех категорий инвалидов.

Оценка результата исполнения программы, плана (по состоянию доступности) доступно для всех категорий инвалидов.

4.4. Для принятия решения требуется, не требуется (нужное подчеркнуть):

Согласование с вышестоящими структурами

Имеется заключение уполномоченной организации о состоянии доступности объекта (наименование документа и выдавшей его организации, дата), прилагается

не имеется

4.5. Информация размещена (обновлена) на Карте доступности субъекта РФ дата _____

(наименование сайта, портала)

5. Особые отметки

Паспорт сформирован на основании:

1. Анкеты (информации об объекте) от « 28 » мая 2018г.,

2. Акта обследования объекта: акта № _____ от « 28 » мая 2018г.,

3. Решения рабочей группы по паспортизации ОСИ Приказ №86-од от « 14 » мая 2018г.,

Члены рабочей группы:

Заведующая МАДОУ № 232

Л.Н.Сметанина.

Заведующий по АХЧ МАДОУ № 232

Н.В. Храмцова.

Заведующий по ВР МАДОУ № 232

Т.В. Ланге.

Председатель ПО МАДОУ № 232

О.А.Петрусевич.



УТВЕРЖДАЮ
Заведующая МБДОУ №232

Л.В.Сметанина
25 2018 г.

АНКЕТА
(информация об объекте социальной инфраструктуры)
К ПАСПОРТУ ДОСТУПНОСТИ ОСИ

№ 449

1. Общие сведения об объекте

- 1.1. Наименование(вид) объекта
1.3. Сведения о размещении объекта: Муниципальное автономное дошкольное образовательное учреждение № 232 «Детский сад комбинированного вида»
1.2. Адрес объекта 650024 г. Кемерово, ул.В-Волошиной 20 а , 8(384-2) 65-43-33,
Сайт: http:// mdou232-kem.ucoz.ru/

- отдельно стоящее здание 2 этажей, 1915,5 кв.м
- часть здания _____ этажей (или на _____ этаже), _____ кв.м
- наличие прилегающего земельного участка (да, нет); 11821,0 кв.м

- 1.4. Год постройки здания 1989, последнего капитального ремонта -
1.5. Дата предстоящих плановых ремонтных работ: текущего 25.06.2018, капитального 14.06.2030.

сведения об организации, расположенной на объекте

- 1.6. Название организации (учреждения),) Муниципальное автономное дошкольное образовательное учреждение № 232 «Детский сад комбинированного вида»
1.7. Юридический адрес организации (учреждения) 650024 г. Кемерово, ул.В-Волошиной 20 а , 8(384-2) 65-43-33,
1.8. Основание для пользования объектом (оперативное управление, аренда, собственность) оперативное управление
1.9. Форма собственности (государственная, негосударственная) государственная
1.10. Территориальная принадлежность (муниципальная) муниципальная (федеральная, региональная, муниципальная)
1.11. Вышестоящая организация (наименование) управление образования администрации г. Кемерово
1.12. Адрес вышестоящей организации, другие координаты 650000, Кемеровская область, г. Кемерово, пр. Советский, 54

2. Характеристика деятельности организации на объекте

- 2.1 Сфера деятельности (здравоохранение, образование, социальная защита, физическая культура и спорт, культура, связь и информация, транспорт, жилой фонд, потребительский рынок и сфера услуг, другое)

образование

- 2.2 Виды оказываемых услуг образование и воспитание, уход и присмотр
- 2.3 Форма оказания услуг: (на объекте, с длительным пребыванием, в т.ч. проживанием, на дому, дистанционно) на объекте
- 2.4 Категории обслуживаемого населения по возрасту: (дети, взрослые трудоспособного возраста, пожилые; все возрастные категории) дети дошкольного возраста
- 2.5 Категории обслуживаемых инвалидов: *инвалиды, передвигающиеся на коляске, инвалиды с нарушениями опорно-двигательного аппарата; нарушениями зрения, нарушениями слуха, нарушениями умственного развития с ----.*
- 2.6 Плановая мощность: посещаемость (количество обслуживаемых в день), вместимость, пропускная способность 369
- 2.7 Участие в исполнении ИПР инвалида, ребенка-инвалида (да, нет) нет.

3. Состояние доступности объекта для инвалидов и других маломобильных групп населения (МГН)

3.1 Путь следования к объекту пассажирским транспортом автобусы № 6, 80, 87, Троллейбусы № - Трамвай №5. Маршрутные такси №3, 7, 9, 10, 35, 66 до остановки «В-Волошиной».

(описать маршрут движения с использованием пассажирского транспорта)
наличие адаптированного пассажирского транспорта к объекту
нет

3.2 Путь к объекту от ближайшей остановки пассажирского транспорта:

3.2.1 расстояние до объекта от остановки транспорта 300 м

3.2.2 время движения (пешком) 3 мин

3.2.3 наличие выделенного от проезжей части пешеходного пути (да, нет), да

3.2.4 Перекрестки: *нерегулируемые; регулируемые, со звуковой сигнализацией, таймером;*
нет

регулируемые

3.2.5 Информация на пути следования к объекту: *акустическая, тактильная, визуальная;*
нет

3.2.6 Перепады высоты на пути: *есть,* нет

Их обустройство для инвалидов на коляске: *да,* нет

3.3 Вариант организации доступности ОСИ(формы обслуживания) *с учетом СП 35-101-2001

№№ п/п	Категория инвалидов (вид нарушения)	Вариант организации доступности объекта
1.	Все категории инвалидов и МГН	
	<i>в том числе инвалиды:</i>	
2	передвигающиеся на креслах-колясках	«ДУ»
3	с нарушениями опорно-двигательного аппарата	«ДУ»
4	с нарушениями зрения	«ВНД»
5	с нарушениями слуха	«Б»
6	с нарушениями умственного развития	«А»


* - указывается один из вариантов: «А», «Б», «ДУ», «ВНД»

4. Управленческое решение(предложения по адаптации основных структурных элементов объекта)

№ п/п	Основные структурно-функциональные зоны объекта	Рекомендации по адаптации объекта (вид работы) *
1	Территория, прилегающая к зданию (участок)	ремонт (текущий, капитальный)
2	Вход (входы) в здание	ремонт (текущий, капитальный)
3	Путь (пути) движения внутри здания (в т.ч. пути эвакуации)	ремонт (текущий, капитальный)
4	Зона целевого назначения (целевого посещения объекта)	индивидуальное решение с ТСП
5	Санитарно-гигиенические помещения	ремонт (текущий, капитальный)
6	Система информации на объекте (на всех зонах)	индивидуальное решение с ТСП
7	Пути движения к объекту (от остановки транспорта)	индивидуальное решение с ТСП
8.	Все зоны и участки	ремонт (текущий, капитальный)

*- указывается один из вариантов (видов работ): не нуждается; ремонт (текущий, капитальный); индивидуальное решение с ТСП; технические решения невозможны – организация альтернативной формы обслуживания

Размещение информации на Карте доступности субъекта РФ согласовано

/  / Заведующая МАДОУ № 232 Л.В.Сметанина 8 (3842) 65-43-33
(подпись, Ф.И.О., должность; координаты для связи уполномоченного представителя объекта)

УТВЕРЖДАЮ

Заведующая МАДОУ №232

Л.В.Сметанина

«28» 05 2019 г.



**АКТ ОБСЛЕДОВАНИЯ
объекта социальной инфраструктуры
К ПАСПОРТУ ДОСТУПНОСТИ ОСИ**

№ 449

«28» 05 2019 г.

Кемеровская область
г. Кемерово

Наименование территориального
образования субъекта РФ

1. Общие сведения об объекте

1.1. Наименование(вид) объекта Муниципальное автономное дошкольное образовательное учреждение № 232 «Детский сад комбинированного вида»

1.2. Адрес объекта 650024 г. Кемерово, ул.В-Волошиной 20 а, 8(384-2) 65-43-33,
Сайт: [http:// mdou232-kem.ucoz.ru/](http://mdou232-kem.ucoz.ru/)

1.3. Сведения о размещении объекта:

- отдельно стоящее здание 2 этажей, 1915,5 кв.м
- часть здания _____ этажей (или на _____ этаже), _____ кв.м
- наличие прилегающего земельного участка (да, нет); 11821,0 кв.м

1.4. Год постройки здания 1989, последнего капитального ремонта -.

1.5. Дата предстоящих плановых ремонтных работ: текущего 25.06.2018, капитального 01.06.2030.

сведения об организации, расположенной на объекте

1.6. Название организации (учреждения), Муниципальное автономное дошкольное образовательное учреждение № 232 «Детский сад комбинированного вида»

1.7. Юридический адрес организации (учреждения) 650024 г. Кемерово, ул.Веры Волошиной, 20а

2. Характеристика деятельности организации на объекте

Дополнительная информация _____

3. Состояние доступности объекта

3.1 Путь следования к объекту пассажирским транспортом

(описать маршрут движения с использованием пассажирского транспорта)

автобусы № 6, 80, 87, Троллейбусы № - Трамвай №5. Маршрутные такси №3, 7, 9, 10, 35, 66. до остановки «В-Волошиной».

наличие адаптированного пассажирского транспорта к объекту
нет

3.2 Путь к объекту от ближайшей остановки пассажирского транспорта:

3.2.1 расстояние до объекта от остановки транспорта 300 м

3.2.2 время движения (пешком) 3 мин

3.2.3 наличие выделенного от проезжей части пешеходного пути (да, нет), да

3.2.4 Перекрестки: *нерегулируемые; регулируемые, со звуковой сигнализацией, таймером;*
нет

регулируемые

3.2.5 Информация на пути следования к объекту: *акустическая, тактильная, визуальная;*
нет

3.2.6 Перепады высоты на пути: *есть, нет* нет

Их обустройство для инвалидов на коляске: *да, нет* нет

3.3 Организация доступности объекта для инвалидов – форма обслуживания

№№ п/п	Категория инвалидов (вид нарушения)	Вариант организации доступности объекта (формы обслуживания) *
1.	Все категории инвалидов и МГН	
	<i>в том числе инвалиды:</i>	
2	передвигающиеся на креслах-колясках	«ДУ»
3	с нарушениями опорно-двигательного аппарата	«ДУ»
4	с нарушениями зрения	«ВНД»
5	с нарушениями слуха	«Б»
6	с нарушениями умственного развития	«А»

* - указывается один из вариантов: «А», «Б», «ДУ», «ВНД»

3.4 Состояние доступности основных структурно-функциональных зон

№№ п/п	Основные структурно- функциональные зоны	Состояние доступности, в том числе для основных категорий инвалидов**	Приложение	
			№ на плане	№ фото
1	Территория, прилегающая к зданию (участок)	ДЧ-И (Г, У)	1,2,3	1-16
2	Вход (входы) в здание	ДУ	4-7	17-20
3	Путь (пути) движения внутри здания (в т.ч. пути эвакуации)	ДЧ-И (Г, У)	8-11	21-33
4	Зона целевого назначения здания (целевого посещения объекта)	ДЧ-И (У)	12, 13	34-40
5	Санитарно-гигиенические помещения	ДЧ-И (Г, У)	14, 15,16	41-50
6	Система информации и связи (на	ДУ	10, 17	51-60

	всех зонах)			
7	Пути движения к объекту (от остановки транспорта)	ДЧ-И (Г, У,)	---	10-16

**Указывается: ДП-В - доступно полностью всем; ДП-И (К, О, С, Г, У) – доступно полностью избирательно (указать категории инвалидов); ДЧ-В - доступно частично всем; ДЧ-И (К, О, С, Г, У) – доступно частично избирательно (указать категории инвалидов); ДУ - доступно условно, ВНД - недоступно

3.5. ИТОГОВОЕ ЗАКЛЮЧЕНИЕ о состоянии доступности ОСИ: ДЧ-И (Г, У)

4. Управленческое решение (проект)

4.1. Рекомендации по адаптации основных структурных элементов объекта:

№ п/п	Основные структурно-функциональные зоны объекта	Рекомендации по адаптации объекта (вид работы) *
1	Территория, прилегающая к зданию (участок)	ремонт (текущий, капитальный)
2	Вход (входы) в здание	ремонт (текущий, капитальный)
3	Путь (пути) движения внутри здания (в т.ч. пути эвакуации)	ремонт (текущий, капитальный)
4	Зона целевого назначения здания (целевого посещения объекта)	индивидуальное решение с ТСР
5	Санитарно-гигиенические помещения	ремонт (текущий, капитальный)
6	Система информации на объекте (на всех зонах)	индивидуальное решение с ТСР
7	Пути движения к объекту (от остановки транспорта)	индивидуальное решение с ТСР
8.	Все зоны и участки	ремонт (текущий, капитальный)

*- указывается один из вариантов (видов работ): не нуждается; ремонт (текущий, капитальный); индивидуальное решение с ТСР; технические решения невозможны – организация альтернативной формы обслуживания

4.2. Период проведения работ по плану управления образования в рамках исполнения плана управления образования

(указывается наименование документа: программы, плана)

4.3 Ожидаемый результат (по состоянию доступности) после выполнения работ по адаптации доступность для всех категорий инвалидов.

Оценка результата исполнения программы, плана (по состоянию доступности) _____.

4.4. Для принятия решения требуется, не требуется (нужное подчеркнуть):

4.4.1. согласование на Комиссии: требуется

(наименование Комиссии по координации деятельности в сфере обеспечения доступной среды жизнедеятельности для инвалидов и других МГН)

4.4.2. согласование работ с надзорными органами (в сфере проектирования и строительства, архитектуры, охраны памятников, другое - указать)

4.4.3. техническая экспертиза; разработка проектно-сметной документации;

4.4.4. согласование с вышестоящей организацией (собственником объекта);

4.4.5. согласование с общественными организациями инвалидов;

4.4.6.

другое

Имеется заключение уполномоченной организации о состоянии доступности объекта (наименование документа и выдавшей его организации, дата), прилагается: не имеется

4.7. Информация может быть размещена (обновлена) на Карте доступности субъекта РФ

(наименование сайта, портала)

5. Особые отметки

ПРИЛОЖЕНИЯ:

Результаты обследования:

- | | |
|--|--------------------|
| 1. Территории, прилегающей к объекту | на <u> 2 </u> л. |
| 2. Входа(входов) в здание | на <u> 3 </u> л. |
| 3. Путей движения в здании | на <u> 4 </u> л. |
| 4. Зоны целевого назначения объекта | на <u> 6 </u> л. |
| 5. Санитарно-гигиенических помещений | на <u> 3 </u> л. |
| 6. Системы информации (и связи) на объекте | на <u> 2 </u> л. |

Результаты фотофиксации на объекте _____ на 33 л.
 План-схемы (план-схемы движения к объекту, по территории объекта и размещения функционально-планировочных элементов) МАДОУ № 232 на 5 л.

Руководитель
 рабочей группы Заведующая МАДОУ № 232 Л.Н.Сметанина _____
 (Должность, Ф.И.О.) (Подпись)

Члены рабочей группы:

Заведующий хозяйством МАДОУ № 232 Н.В.Храмцова _____
 (Должность, Ф.И.О.) (Подпись)

Заместитель по УВР МАДОУ № 232 Т.В.Ланге _____
 (Должность, Ф.И.О.) (Подпись)

Воспитатель МАДОУ № 232 О.А.Петрусевич _____
 (Должность, Ф.И.О.) (Подпись)

В том числе:

представители общественных организаций инвалидов

 (Должность, Ф.И.О.) (Подпись)

 (Должность, Ф.И.О.) (Подпись)

представители организации, расположенной на объекте

 (Должность, Ф.И.О.) (Подпись)

_____ (Должность, Ф.И.О.)

_____ (Подпись)

Управленческое решение согласовано « _____ » _____ 20__ г. (протокол № _____)
Комиссией(название) _____

Исполнитель	Сроки исполнения	Контроль исполнения	Результат исполнения
Фамилия, Имя, Отчество	Дата начала, Дата окончания	Инициалы, Должность	Содержание, Дата
Иванов И.И.	10.05.2010	Петров П.П., Начальник	1. Проверка документов 2. Подготовка проекта 3. Согласование с отделом 4. Подписание 5. Передача в архив
Сидорова С.С.	15.05.2010	Петров П.П., Начальник	1. Проверка документов 2. Подготовка проекта 3. Согласование с отделом 4. Подписание 5. Передача в архив
Кузнецов К.К.	20.05.2010	Петров П.П., Начальник	1. Проверка документов 2. Подготовка проекта 3. Согласование с отделом 4. Подписание 5. Передача в архив
Мухоморов М.М.	25.05.2010	Петров П.П., Начальник	1. Проверка документов 2. Подготовка проекта 3. Согласование с отделом 4. Подписание 5. Передача в архив
Иванов И.И.	30.05.2010	Петров П.П., Начальник	1. Проверка документов 2. Подготовка проекта 3. Согласование с отделом 4. Подписание 5. Передача в архив

к Акту обследования ОСИ к паспорту доступности ОСИ № 449 от «26» 05 2018 г.

I. Результаты обследования:

1. Территории, прилегающей к зданию (участка)

Муниципальное автономное дошкольное образовательное учреждение № 232«Детский сад комбинированного вида»МБДОУ № 232 «Детский сад комбинированного вида»650024 г. Кемерово, ул. Веры Волошиной, 20а

№ п/п	Наименование функционально-планировочного элемента	Наличие элемента			Выявленные нарушения и замечания		Работы по адаптации объектов	
		есть/нет	№ на плане	№ фото	Содержание	Значимо для инвалида (категория)	Содержание	Виды работ
1.1	Входы на территорию	есть	1	1-4	1. Отсутствуют доступные элементы информации об объекте.	Все	1. Организация доступных элементов информации об объекте.	индивидуальное решение с ТСР
1.2	Пути движения на территории	есть	2	5-12	1. Отсутствуют тактильные средства на покрытии пешеходных путей. 2. Бордюры по краям пешеходных путей: высота менее 0,05 м. или отсутствуют. 3. Бортовой камень на пересечении тротуаров с проезжей частью, вдоль газонов и озелененных площадок, примыкающих к путям пешеходного движения - высота не более 0,04 м	С К,О,С. К	1. Монтаж тактильных средств на покрытии пешеходных путей. 2. Монтаж бордюрного камня в соответствии с требованиями. 3. Монтаж бордюрного камня в соответствии с требованиями	ремонт (текущий, капитальный)
1.3	Лестница (наружная)	нет	---	---	---	---	---	---
1.4	Пандус (наружный)	нет	---	---	---	---	---	---

1.5	Автостоянка и парковка	есть	3	13-16	1. Отсутствуют площадки для остановки специализированных средств общественного транспорта для инвалидов размещаются не далее 100 м от входов в общественные здания для МГН	Все	1. Организация площадки для остановки специализированных средств общественного транспорта для инвалидов.	ремонт (текущий, капитальный)
	ОБЩИЕ требования к зоне	есть	1,2,3	1-16	1. Передвижение МГН по участку к зданию затруднено (разбито асфальто-бетонное покрытие). 2. Информационная поддержка на всех путях движения МГН – отсутствует. 3. Отсутствуют места отдыха на территории.	Все	1. Восстановление асфальто-бетонного покрытия. 2. Организация информационной поддержки на всех путях движения МГН. 3. Организация мест отдыха на участке.	ремонт (текущий, капитальный)

II Заключение по зоне:

Наименование структурно-функциональной зоны	Состояние доступности* (к пункту 3.4 Акта обследования ОСИ)	Приложение		Рекомендации по адаптации (вид работы)** к пункту 4.1 Акта обследования ОСИ
		№ на плане	№ фото	
Территории, прилегающей к зданию (участка)	ДЧ-И (Г, У)	1,2,3	1-16	ремонт (текущий, капитальный)

* указывается: ДП-В - доступно полностью всем; ДП-И (К, О, С, Г, У) – доступно полностью избирательно (указать категории инвалидов); ДЧ-В - доступно частично всем; ДЧ-И (К, О, С, Г, У) – доступно частично избирательно (указать категории инвалидов); ДУ - доступно условно, ВИД - недоступно
 **указывается один из вариантов: не нуждается; ремонт (текущий, капитальный); индивидуальное решение с ТСР; технические решения невозможны – организация альтернативной формы обслуживания

Комментарий к заключению-----.

I Результаты обследования:

2. Входов в здание

Муниципальное автономное дошкольное образовательное учреждение № 232

«Детский сад комбинированного вида»

МБДОУ № 232 «Детский сад комбинированного вида»

650024 г. Кемерово, ул. Веры Волошиной, 20а

№ п/п	Наименование функционально-планировочного элемента	Наличие элемента			Выявленные нарушения и замечания		Работы по адаптации объектов	
		есть/нет	№ на плане	№ фото	Содержание	Значимо для инвалида (категория)	Содержание	Виды работ
2.1	Лестница (наружная)	Есть	4	17	<p>1. Не дублируются пандусами или другими средствами подъема.</p> <p>2 Ступени: Не одинаковой формы: ширина проступей менее 0,4 м, высота подъемов ступеней - более 0,12 м; поперечный уклон 1 - 2% 0,02 м</p> <p>3. Поручни (при перепаде высот более 0,45 м): Отсутствуют дополнительные поручни в дошкольных учреждениях - и 0,5 м)</p>	<p>Все</p> <p>C,O</p> <p>C,O</p>	<p>1. Монтаж пандуса.</p> <p>2. Реконструкция лестницы.</p> <p>3. Реконструкция поручней.</p>	ремонт (текущий, капитальный)
2.2	Пандус (наружный)	нет	---	---	1. Отсутствует пандус.	Все	1. Монтаж пандуса.	ремонт (текущий, капитальный)
2.3	Входная площадка (перед дверью)	Есть	5	17	<p>1. Отсутствуют:</p> <ul style="list-style-type: none"> - козырёк; - водоотвод; - дренажные и водосборные решетки; <p>Устанавливаются в полу заподлицо с поверхностью покрытия пола; Ширина проветров</p>	Все	<p>1. Монтаж</p> <ul style="list-style-type: none"> - козырька; - водоотвода; - дренажных и водосборных решеток в соответствии с требованиями. 	ремонт (текущий, капитальный)

					их ячеек не более 0,015 м		2. Реконструкция входной площадки.	
					2. Размеры входной площадки не соответствуют требованиям.	Все		
2.4	Дверь (входная)	Есть	6	17, 18	<p>1. Дверь имеет форму, не позволяющую управлять одной рукой – не легкоуправляемая.</p> <p>2. Крепление двери не соответствует требованиям:</p> <ul style="list-style-type: none"> - на петлях одностороннего действия отсутствуют фиксаторы в положениях "открыто" и "закрыто"; - не обеспечивает задержку автоматического закрывания продолжительностью не менее 5 сек. <p>3. Порог и перепад высот в дверном проеме:</p> <ul style="list-style-type: none"> - более 0,025 м <p>4. Полотно двери:</p> <ul style="list-style-type: none"> - нижняя часть до высоты 0,3 м от уровня пола не защищена противоударной полосой; - отсутствуют смотровые панели из прозрачного ударопрочного материала на высоте 0,3 - 0,9 м от уровня пола. 	<p>Все</p> <p>К</p> <p>К</p>	<p>1. Монтаж входной двери отвечающей требованиям.</p> <p>2. Монтаж входной двери отвечающей требованиям.</p> <p>3. Монтаж входной двери отвечающей требованиям.</p> <p>4. Монтаж входной двери отвечающей требованиям.</p>	ремонт (текущий, капитальный)
2.5	Тамбур	Есть	7	19, 20	1. Размеры тамбура:	Все	1. Реконструкция тамбура.	индивидуальное

					- ширина - менее 2,2 м 2. Покрытие пола твердое, но допускающее скольжения при намокании. 3. Отсутствуют дренажные и водосборные решетки: - устанавливаются в полу заподлицо с поверхностью покрытия пола; - ширина просветов их ячеек не более 0,015 м	Все	2. Реконструкция покрытия пола.	решение ТСР
						Все	3. Монтаж дренажных и водосборных решеток.	
	ОБЩИЕ требования к зоне	Есть	4-7	17-20	1. Отсутствие входа, приспособленного для МГН, с поверхности земли к зданию. 2. Отсутствуют выключатели и защищенные розетки - на высоте 0,8 м от уровня пола	Все	1. Реконструкция входа. 2. Монтаж выключателей и розеток - на высоте 0,8 м от уровня пола	индивидуальное решение с ТСР

II Заключение по зоне:

Наименование структурно-функциональной зоны	Состояние доступности* (к пункту 3.4 Акта обследования ОСИ)	Приложение		Рекомендации по адаптации (вид работы)** к пункту 4.1 Акта обследования ОСИ
		№ на плане	№ фото	
Вход в здание	ДУ	4-7	17-20	ремонт (текущий, капитальный)

* указывается: ДП-В - доступно полностью всем; ДП-И (К, О, С, Г, У) – доступно полностью избирательно (указать категории инвалидов); ДЧ-В - доступно частично всем; ДЧ-И (К, О, С, Г, У) – доступно частично избирательно (указать категории инвалидов); ДУ - доступно условно, ВНД - недоступно
**указывается один из вариантов: не нуждается; ремонт (текущий, капитальный); индивидуальное решение с ТСР; технические решения невозможны – организация альтернативной формы обслуживания

Комментарий к заключению: ---.

к Акту обследования ОСИ к паспорту доступности ОСИ № 449 от «26» 05 2018 г.

I Результаты обследования:

3. Путей движения внутри здания (в т.ч. путей эвакуации)

Муниципальное автономное дошкольное образовательное учреждение № 232
«Детский сад комбинированного вида»
МБДОУ № 232 «Детский сад комбинированного вида»
650024 г. Кемерово, ул. Веры Володиной, 20а

№ п/п	Наименование функционально-планировочного элемента	Наличие элемента			Выявленные нарушения и замечания		Работы по адаптации объектов	
		есть/нет	№ на плане	№ фото	Содержание	Значимо для инвалида (категория)	Содержание	Виды работ
3.1	Коридор (вестибюль, зона ожидания, галерея, балкон)	Есть	8	21, 22	1. Приборы и устройства для открывания и закрытия дверей не имеют форму, позволяющую управлять одной рукой – не легкоуправляемые 2. Опасные помещения (бойлерные, вентиляционные камеры, трансформаторные узлы): - дверные ручки не имеют тактильных опознавательных знаков опасности. 3. Покрытие пола: - ковровые покрытия на путях движения не закреплены.	Все Все	1. Работы по адаптации устройств для открывания дверей. 2. Адаптация ручек. 3. Закрепление ковровых покрытий.	индивидуальное решение с ТСР
3.2	Лестница (внутри здания)	Есть	9	23-27	1. Поручни (при перепаде высот более 0,45 м) отсутствуют: - с двух сторон; - на высоте 0,7 и 0,9 м (в дошкольных учреждениях - и 0,5 м);	Все	1. Реконструкция поручней.	индивидуальное решение с ТСР

					<ul style="list-style-type: none"> - завершающие части длиннее на 0,3 м; - рельефные обозначения этажей 2.Ступени: <ul style="list-style-type: none"> - не одинаковая геометрия; - высота подъема ступени - более 0,15 м; - ребро с закруглением радиусом не более 0,05 м - отсутствует; - боковые края (не примыкающие к стене) без бортиков высотой не менее 0,02 м. 	O,C	2. Реконструкция ступеней.	
3.3	Пандус (внутри здания)	нет	—	—	—	—	—	—
3.4	Лифт пассажирский (или подъемник)	нет	—	—	—	—	—	—
3.5	Дверь	Есть	10	28-30	<p>1.Информирующие обозначения помещений не расположены:</p> <ul style="list-style-type: none"> - рядом с дверью, со стороны дверной ручки; - на высоте от 1,4 до 1,75 м; - отсутствует дублирование рельефными знаками. <p>2.Крепление двери не соответствует требованиям:</p> <ul style="list-style-type: none"> - на петлях одностороннего действия не отсутствуют фиксаторы в положениях "открыто" и "закрыто"; - не обеспечивает 	Все К	<p>1.Монтаж входной двери отвечающей требованиям.</p> <p>2.Монтаж входной двери отвечающей требованиям.</p>	ремонт (текущий, капитальный)

					<p>задержку автоматического закрывания продолжительностью не менее 5 сек.</p> <p>3. Полотно двери:</p> <ul style="list-style-type: none"> - нижняя часть до высоты 0,3 м от уровня пола не защищена противоударной полосой; - отсутствуют смотровые панели из прозрачного ударопрочного материала на высоте 0,3 - 0,9 м от уровня пола. 	К	3. Монтаж входной двери отвечающей требованиям.	
3.6	Пути эвакуации (в т.ч. зоны безопасности)	Есть	11	31-33	—	—	—	—
	ОБЩИЕ требования к зоне	Есть	8-11	21-33	<p>1. Отсутствуют выключатели и защищенные розетки - на высоте 0,8 м от уровня пола.</p> <p>2. Отсутствуют зоны отдыха:</p> <ul style="list-style-type: none"> - на каждом доступном МГН этаже (в том числе и для инвалидов на креслах-колясках) на 2 - 3 места. <p>3. Отсутствует предупредительная информация о препятствии (перед дверными проемами перед поворотом коммуникационных путей):</p> <ul style="list-style-type: none"> - на расстоянии 0,6 м до объекта информации; - визуальная (в виде контрастно окрашенной 	<p>Все</p> <p>Все</p> <p>С</p>	<p>1. Монтаж выключателей и розеток - на высоте 0,8 м от уровня пола.</p> <p>2. Организация зон отдыха на каждом этаже.</p> <p>3. Монтаж предупредительная информация о препятствии.</p>	ремонт (текущий, капитальный)

				поверхности либо световых маячков); - тактильная (рифленая поверхность)			
--	--	--	--	--	--	--	--

II Заключение по зоне:

Наименование структурно-функциональной зоны	Состояние доступности* (к пункту 3.4 Акта обследования ОСИ)	Приложение		Рекомендации по адаптации (вид работы)** к пункту 4.1 Акта обследования ОСИ
		№ на плане	№ фото	
Пути движения внутри здания (в т.ч. путей эвакуации).	ДЧ-И (Г, У)	8-11	21-33	ремонт (текущий, капитальный)

* указывается: ДП-В - доступно полностью всем; ДП-И (К, О, С, Г, У) – доступно полностью избирательно (указать категории инвалидов); ДЧ-В - доступно частично всем; ДЧ-И (К, О, С, Г, У) – доступно частично избирательно (указать категории инвалидов); ДУ - доступно условно, ВНД - недоступно
**указывается один из вариантов: не нуждается; ремонт (текущий, капитальный); индивидуальное решение с ТСР; технические решения невозможны – организация альтернативной формы обслуживания

Комментарий к заключению: в вестибюлях следует предусматривать установку звуковых информаторов по типу телефонов-автоматов, которыми могут пользоваться посетители с недостатками зрения и текстофонов для посетителей с дефектами слуха.

к Акту обследования ОСИ к паспорту доступности ОСИ № 449 от «16» 05 2018 г.

I Результаты обследования:

4. Зоны целевого назначения здания (целевого посещения объекта)
Вариант I – зона обслуживания инвалидов.

Муниципальное автономное дошкольное образовательное учреждение № 232
«Детский сад комбинированного вида»
МБДОУ № 232 «Детский сад комбинированного вида»
650024 г. Кемерово, ул. Веры Володиной, 20а

№ п/п	Наименование функционально-планировочного элемента	Наличие элемента			Выявленные нарушения и замечания		Работы по адаптации объектов	
		есть/нет	№ на плане	№ фото	Содержание	Значимо для инвалида (категория)	Содержание	Виды работ
4.1	Кабинетная форма обслуживания	Есть	12	34-38	<p>1.Свободное пространство: - размеры в плане - менее 0,9 на 1,5 м (около столов, других мест обслуживания, у настенных приборов, аппаратов и устройств для инвалидов).</p> <p>2.Зона для самостоятельного разворота инвалида на кресле-коляске (на 90 - 180°) - менее 1,4 м в диаметре</p> <p>3. Подходы к оборудованию и мебели: - менее 0,9 м; - менее 1,2 м (при необходимости поворота кресла-коляски на 90°)</p> <p>4.Высота столов над уровнем пола для индивидуального пользования инвалидов на креслах-колясках - более 0,8 м</p>	К К К	<p>1. Адаптация свободного пространства .</p> <p>2. Адаптация зона для самостоятельного разворота</p> <p>3. Адаптация подходов к оборудованию и мебели</p> <p>4. Адаптация мебели</p>	индивидуальное решение с ТСР
4.2	Зальная форма обслуживания	Есть	13	39-40	<p>1. Места для инвалидов: в доступной для них зоне зала, не</p>	Все	1.Адаптация элементов зала.	

				<p>обеспечивается: -полноценное восприятие демонстрационных, зрелищных, информационных, музыкальных программ и материалов, В зальных помещениях есть два рассредоточенных выхода но не приспособлены для прохода МГН.</p> <p>2. Меры безопасности у мест или зон для зрителей на креслах-колясках зрительных и лекционных залах (ограда, буферная полоса, поребрик) – отсутствует.</p> <p>3. Не расположены места с учетом эвакуации: - в зрительных залах - в отдельных рядах, выходящих на самостоятельный путь, не пересекающийся с путями эвакуации остальной части зрителей.</p> <p>4. Не установлены системы индивидуального прослушивания: в аудиториях, зрительных и лекционных залах вместимостью более 50 человек, оборудованных фиксированными сидячими местами, предусматривать не менее 4% кресел .</p> <p>5. Места для лиц с дефектами слуха: -не размещены на расстоянии не более</p>			индивидуальное решение с ТСР
					К	2.Адаптация элементов зала.	
					Все	3.Адаптация элементов зала	
					С,Г	4.Адаптация элементов зала	
						5.Адаптация элементов зала	

					10 м от источника звука(или) оборудовать специальными персональными приборами усиления звука; - возможно применять в залах индукционный контур; - другие индивидуальные беспроводные устройства; - располагать в зоне хорошей видимости сцены и переводчика жестового языка (возможно, выделение дополнительной зоны для переводчика).	С		
4.3	Прилавочная форма обслуживания	нет	—	—	—	—	—	—
4.4	Форма обслуживания с перемещением по маршруту	нет	—	—	—	—	—	—
4.5	Кабина индивидуального обслуживания	нет	—	—	—	—	—	—
	ОБЩИЕ требования к зоне	Есть	12, 13	34-40	1. Места целевого назначения могут быть универсальными либо специально выделенными для инвалидов и других МГН (в том числе вблизи входов). 2. Информирование обозначения помещений не расположены: - рядом с дверью, со стороны дверной ручки; - на высоте от 1,4 до 1,75 м; - отсутствует дублирование рельефными знаками.	Все Все	1. Организация мест целевого назначения в соответствии с требованиями. 2. Адаптация входной двери отвечающей требованиям.	индивидуальное решение с ТСП

II Заключение по зоне:

Наименование структурно-функциональной зоны	Состояние доступности* (к пункту 3.4 Акта обследования ОСИ)	Приложение		Рекомендации по адаптации (вид работы)** к пункту 4.1 Акта обследования ОСИ
		№ на плане	№ фото	
Вариант I – зона обслуживания инвалидов	ДЧ-И (У)	12, 13	34-40	индивидуальное решение с ТСР

* указывается: **ДП-В** - доступно полностью всем; **ДП-И** (К, О, С, Г, У) – доступно полностью избирательно (указать категории инвалидов); **ДЧ-В** - доступно частично всем; **ДЧ-И** (К, О, С, Г, У) – доступно частично избирательно (указать категории инвалидов); **ДУ** - доступно условно, **ВНД** - недоступно
 **указывается один из вариантов: не нуждается; ремонт (текущий, капитальный); индивидуальное решение с ТСР; технические решения невозможны – организация альтернативной формы обслуживания

Комментарий к заключению:

Предусматривать не менее 5% мест для инвалидов и других МГН от общей вместимости учреждения или расчетного количества посетителей (в том числе и при выделении зон специализированного обслуживания МГН в здании)

Наименование структурно-функциональной зоны	Состояние доступности* (к пункту 3.4 Акта обследования ОСИ)	Приложение		Рекомендации по адаптации (вид работы)** к пункту 4.1 Акта обследования ОСИ
		№ на плане	№ фото	
Зона обслуживания посетителей (касса, контора, касса, т.д.)				

* указывается: ДП-В - доступно полностью всем; ДП-И (К, О, С, Г, У) – доступно полностью избирательно (указать категории инвалидов); ДЧ-В - доступно частично всем; ДЧ-И (К, О, С, Г, У) – доступно частично избирательно (указать категории инвалидов); ДУ - доступно условно, ВНД - недоступно
 **указывается один из вариантов: не нуждается; ремонт (текущий, капитальный); индивидуальное решение с ТСР; технические решения невозможны – организация альтернативной формы обслуживания

Комментарий к заключению:

4. Зоны целевого назначения здания (целевого посещения объекта)
Вариант II – места приложения труда

Муниципальное автономное дошкольное образовательное учреждение № 232
«Детский сад комбинированного вида»
МБДОУ № 232 «Детский сад комбинированного вида»
650024 г. Кемерово, ул. Веры Волошиной, 20а

Наименование функционально-планировочного элемента	Наличие элемента			Выявленные нарушения и замечания		Работы по адаптации объектов	
	есть/нет	№ на плане	№ фото	Содержание	Значимо для инвалида (категория)	Содержание	Виды работ
Место приложения труда	нет	—	—	—	—	—	—

II Заключение по зоне:

Наименование структурно-функциональной зоны	Состояние доступности* (к пункту 3.4 Акта обследования ОСИ)	Приложение		Рекомендации по адаптации (вид работы)** к пункту 4.1 Акта обследования ОСИ
		№ на плане	№ фото	
Зоны целевого назначения здания (целевого посещения объекта)	—	—	—	—

* указывается: ДП-В - доступно полностью всем; ДП-И (К, О, С, Г, У) – доступно полностью избирательно (указать категории инвалидов); ДЧ-В - доступно частично всем; ДЧ-И (К, О, С, Г, У) – доступно частично избирательно (указать категории инвалидов); ДУ - доступно условно, ВНД - недоступно
** указывается один из вариантов: не нуждается; ремонт (текущий, капитальный); индивидуальное решение с ТСР; технические решения невозможны – организация альтернативной формы обслуживания

Комментарий к заключению.

к Акту обследования ОСИ к паспорту доступности ОСИ № 4129 от «16» 05 2018 г.

I Результаты обследования:

4. Зоны целевого назначения здания (целевого посещения объекта)

Вариант III – жилые помещения

Муниципальное автономное дошкольное образовательное учреждение № 232

«Детский сад комбинированного вида»

МБДОУ № 232 «Детский сад комбинированного вида»

650024 г. Кемерово, ул. Веры Волошиной, 20а

Наименование функционально-планировочного элемента	Наличие элемента			Выявленные нарушения и замечания		Работы по адаптации объектов	
	есть/нет	№ на плане	№ фото	Содержание	Значимо для инвалида (категория)	Содержание	Виды работ
Жилые помещения	нет	—	—	—	—	—	—

II Заключение по зоне:

Наименование структурно-функциональной зоны	Состояние доступности* (к пункту 3.4 Акта обследования ОСИ)	Приложение		Рекомендации по адаптации (вид работы)** к пункту 4.1 Акта обследования ОСИ
		№ на плане	№ фото	
Жилые помещения	—	—	—	—

* указывается: ДП-В - доступно полностью всем; ДП-И (К, О, С, Г, У) – доступно полностью избирательно (указать категории инвалидов); ДЧ-В - доступно частично всем; ДЧ-И (К, О, С, Г, У) – доступно частично избирательно (указать категории инвалидов); ДУ - доступно условно, ВНД - недоступно
 **указывается один из вариантов: не нуждается; ремонт (текущий, капитальный); индивидуальное решение с ТСП; технические решения невозможны – организация альтернативной формы обслуживания

Комментарии к заключению.

к Акту обследования ОСИ к паспорту доступности ОСИ № 16 от «16» 05 2018 г.

I Результаты обследования:

5. Санитарно-гигиенических помещений

Муниципальное автономное дошкольное образовательное учреждение № 232
«Детский сад комбинированного вида»МБДОУ № 232 «Детский сад комбинированного вида»650024 г. Кемерово, ул. Веры Волошиной, 20а

№ п/п	Наименование функционально-планировочного элемента	Наличие элемента			Выявленные нарушения и замечания		Работы по адаптации объектов	
		есть/нет	№ на плане	№ фото	Содержание	Значимо для инвалида (категория)	Содержание	Виды работ
5.1	Туалетная комната	есть	14	41-45	<p>1. Отсутствие:</p> <ul style="list-style-type: none"> - двусторонней связью с диспетчером или дежурным, - или кнопкой звонка (в дежурную комнату), - аварийное освещение. <p>2. Отсутствует Универсальная кабина:</p> <ul style="list-style-type: none"> - размеры в плане: ширина - 1,65, глубина - 1,8, - рядом с унитазом пространство для размещения кресла-коляски, - крючки для одежды, костылей и других принадлежностей. <p>Кабины личной гигиены женщин: размеры в плане - 1,8 на 2,6 м</p>	Все	<p>1. Монтаж</p> <ul style="list-style-type: none"> - двусторонней связью с диспетчером или дежурным, - или кнопки звонка (в дежурную комнату), - аварийного освещения. <p>2. Монтаж Универсальной кабины</p>	ремонт (текущий, капитальный)
5.2	Душевая/ванная комната	нет	15	45-47	—	—	—	—
5.3	Бытовая комната (гардеробная)	есть	16	48-50	—	—	—	—

ОБЩИЕ требования к зоне	Есть	14, 15, 16	41-50	<p>1. Отсутствие универсальной кабины, доступной для всех категорий граждан:</p> <ul style="list-style-type: none"> - в общественных уборных, - в любых общественных зданиях (при численности посетителей 50 человек и более или при продолжительности нахождения посетителя в здании 60 мин и более). <p>2. Отсутствие поручней, штанг, поворотных или откидных сидений:</p> <ul style="list-style-type: none"> - в других санитарно-гигиенических помещениях для всех категорий граждан, в том числе инвалидов. <p>3. Отсутствуют информирующие обозначения помещений:</p> <ul style="list-style-type: none"> - рядом с дверью, со стороны дверной ручки; - на высоте от 1,4 до 1,75 м; - дублирование рельефными знаками <p>4. Рекомендовано использование:</p> <ul style="list-style-type: none"> - управление спуском воды в унитазе на боковой стене кабины 	<p>Все</p> <p>Все</p> <p>Все</p> <p>Все</p>	<p>1. Монтаж Универсальной кабины.</p> <p>2. Монтаж элементов доступности в существующих санитарных комнатах.</p> <p>3. Монтаж элементов информации в существующих санитарных комнатах.</p> <p>4. Адаптация слива воды.</p>	ремонт (текущий, капитальный)
----------------------------	------	------------------	-------	--	---	---	-------------------------------

II Заключение по зоне:

Наименование структурно-функциональной зоны	Состояние доступности* (к пункту 3.4 Акта обследования ОСИ)	Приложение		Рекомендации по адаптации (вид работы)** к пункту 4.1 Акта обследования ОСИ
		№ на плане	№ фото	
Санитарно-гигиенические помещения	ДЧ-И (Г, У)	14, 15, 16	41-50	ремонт (текущий, капитальный)

* указывается: ДП-В - доступно полностью всем; ДП-И (К, О, С, Г, У) – доступно полностью избирательно (указать категории инвалидов); ДЧ-В - доступно частично всем; ДЧ-И (К, О, С, Г, У) – доступно частично избирательно (указать категории инвалидов); ДУ - доступно условно, ВИД - недоступно
 **указывается один из вариантов: не нуждается; ремонт (текущий, капитальный); индивидуальное решение с ТСР; технические решения невозможны – организация альтернативной формы обслуживания

Комментарий к заключению:

Рекомендовано использование:- водопроводных кранов рычажного или нажимного действия (или управляемых электронными системами).

к Акту обследования ОСИ к паспорту доступности ОСИ № _____ от « ____ » _____ 201__ г.

6. Системы информации на объекте**I Результаты обследования:****Муниципальное автономное дошкольное образовательное учреждение № 232****«Детский сад комбинированного вида»****МБДОУ № 232 «Детский сад комбинированного вида»****650024 г. Кемерово, ул. Веры Волошиной, 20а**

п/п	Наименование функционально-планировочного элемента	Наличие элемента			Выявленные нарушения и замечания		Работы по адаптации объектов	
		есть/ нет	№ на плане	№ фото	Содержание	Значимо для инвалида (категория)	Содержание	Виды работ
6.1	Визуальные средства	есть	10	51-53, 55, 57, 58	—	—	—	—
6.2	Акустические средства	есть	17	54, 56, 59, 60	—	—	—	—
6.3	Тактильные средства	нет	—	—	1.Отсутствие тактильных элементов информации.	Все	1.Монтаж тактильных элементов информации.	индивидуальное решение с ТСР
	ОБЩИЕ требования к зоне	Есть	10, 17	51-60	1.Системы средств информации и сигнализации об опасности не комплексная (визуальная, звуковая и тактильная) не соответствует ГОСТ Р 51671. 2. Знаки и символы не идентичны в пределах здания, комплекса сооружений, в одном районе, не соответствует знакам в нормативных документов по		1.Организация комплексной системы средств информации и сигнализации об опасности . 2. Соблюдение идентичности знаков и символов.	индивидуальное решение с ТСР

				<p>стандартизации.</p> <p>3. Система средств информации зон и помещений не обеспечивает:</p> <ul style="list-style-type: none"> - непрерывность информации, своевременное ориентирование и однозначное опознание объектов и мест посещения; - возможность получения информации об ассортименте предоставляемых услуг, размещении и назначении функциональных элементов, расположении путей эвакуации, предупреждать об опасности в экстремальных ситуациях и т.п. 		3.. Создание функциональной системы средств информации
--	--	--	--	---	--	--

II Заключение по зоне:

Наименование структурно-функциональной зоны	Состояние доступности* (к пункту 3.4 Акта обследования ОСИ)	Приложение		Рекомендации по адаптации (вид работы)** к пункту 4.1 Акта обследования ОСИ
		№ на плане	№ фото	
Системы информации на объекте	ДУ	10, 17	51-60	индивидуальное решение с ТСР

* указывается: ДП-В - доступно полностью всем; ДП-И (К, О, С, Г, У) – доступно полностью избирательно (указать категории инвалидов); ДЧ-В - доступно частично всем; ДЧ-И (К, О, С, Г, У) – доступно частично избирательно (указать категории инвалидов); ДУ - доступно условно, ВНД - недоступно
 **указывается один из вариантов: не нуждается; ремонт (текущий, капитальный); индивидуальное решение с ТСР; технические решения невозможны – организация альтернативной формы обслуживания

Комментарий к заключению:

Визуальная информация располагается на контрастном фоне с размерами знаков, соответствующими расстоянию рассматривания, и должна быть увязана с художественным решением интерьера.

Использование компенсирующих мероприятий при невозможности применить визуальную информацию (из-за особых художественных решений интерьеров: в залах музеев, выставок и т.п.)

**П-схема размещения функционально-планировочных элементов
МАДОУ № 232 "Детский сад комбинированного вида"
г. Кемерово. ул. В-Волошиной, 20а**

- вход на территорию
- пути движения по территории
- автостоянка (парковка)

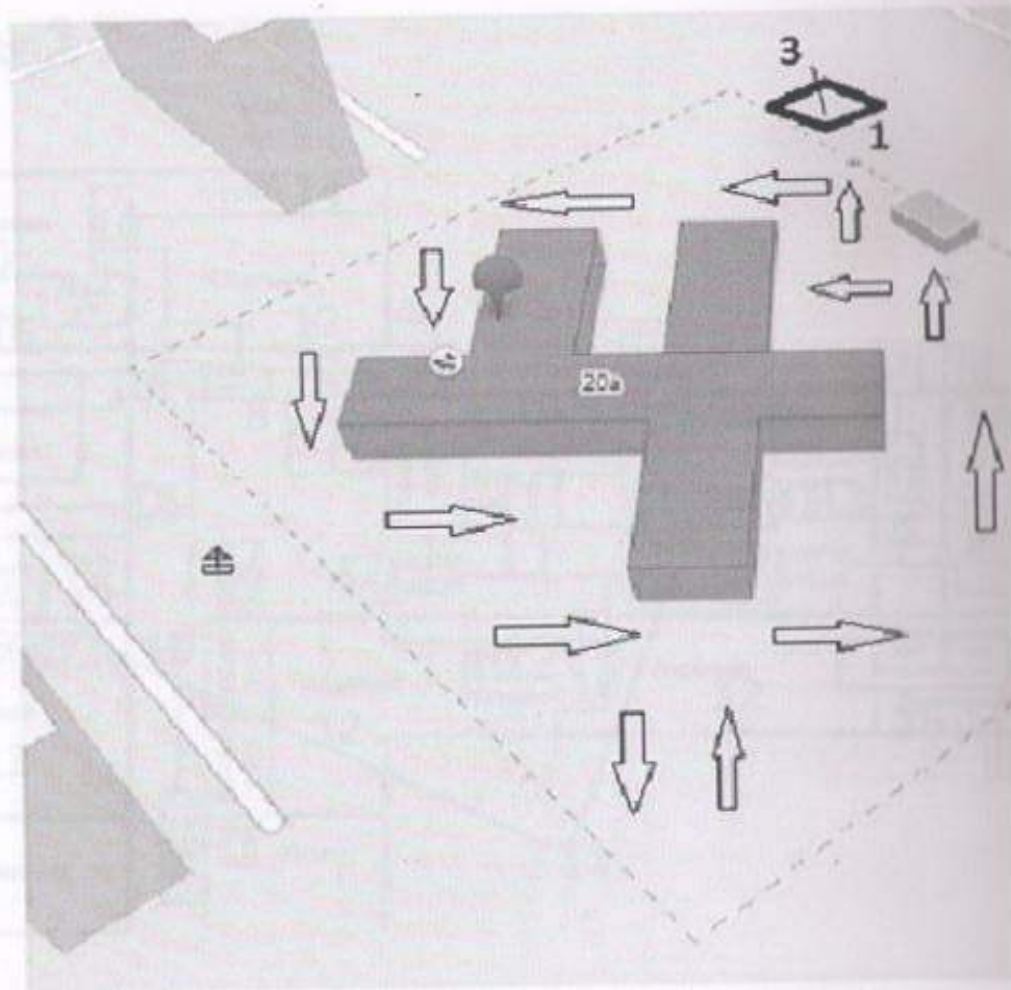


схема размещения функционально-планировочных элем

МАДОУ № 232" Детский сад комбинированного вида"

г. Кемерово. ул. В-Волошиной, 20а

1 ЭТАЖ часть 1

- ица наружная
- ная площадка
- ь входная
- ур
- дор(вестибюль)
- ица(внутри здания)
- рь(визуальные средства)
- 1 эвакуации
- инеты
- етная комната
- евая(ванная)
- деробная
- стические средства

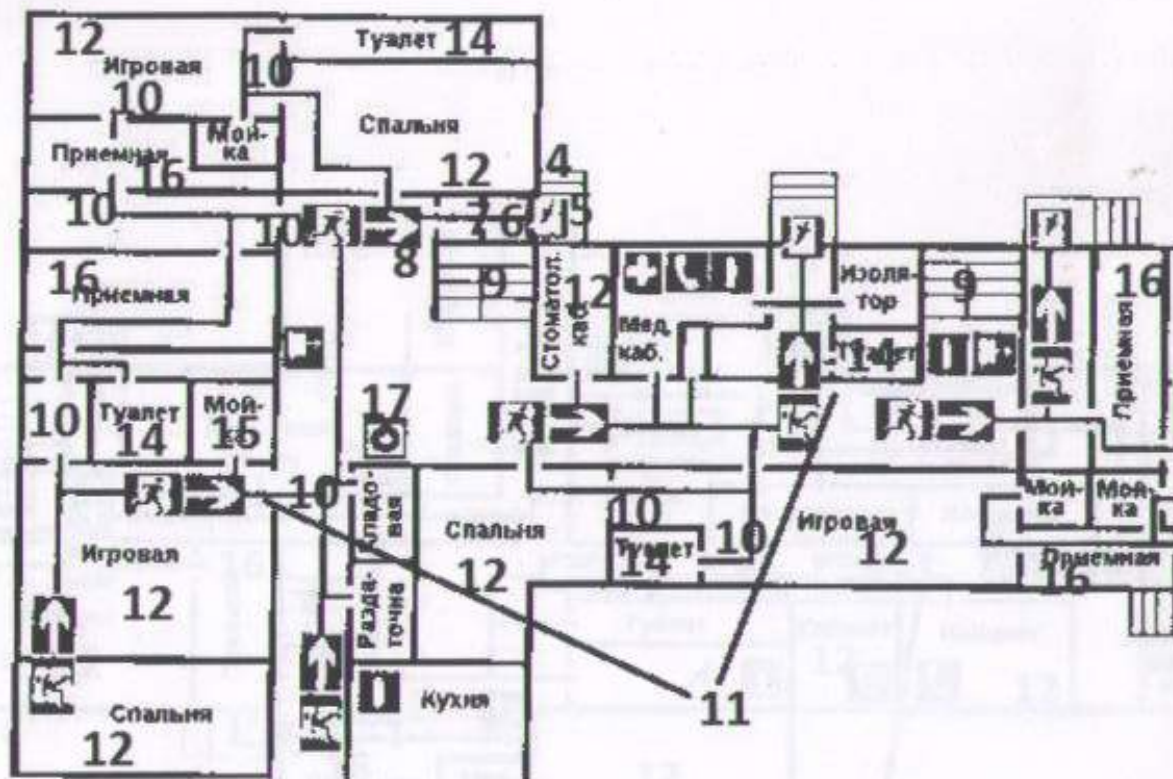


Схема размещения функционально-планировочных элем

МАДОУ № 232 "Детский сад комбинированного вида"

г. Кемерово. ул. В-Волошиной, 20а

1 ЭТАЖ часть 2

внутри здания)

визуальные средства)

планировки

детская комната

(ванная)

детская

игровые средства

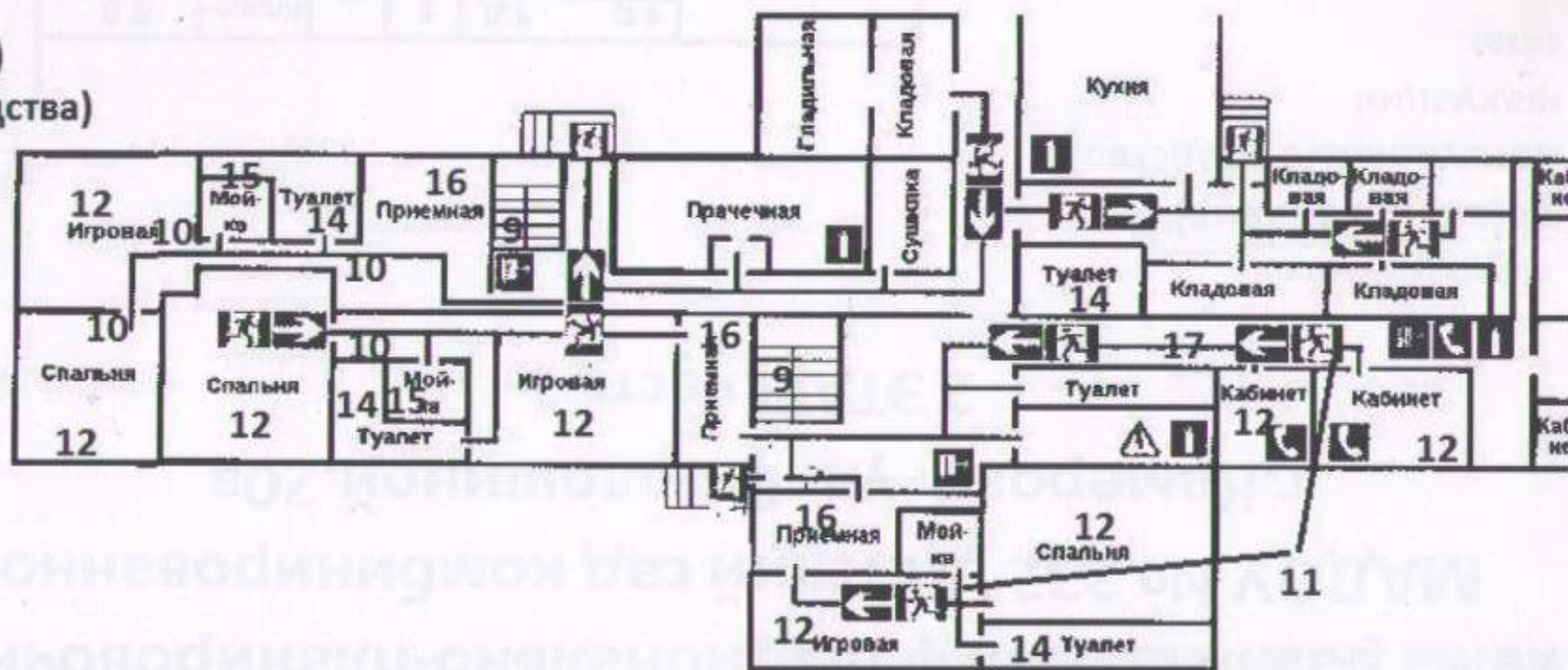


схема размещения функционально-планировочных элеме
МАДОУ № 232 "Детский сад комбинированного вида"
г. Кемерово. ул. В-Волошиной, 20а

2 ЭТАЖ часть 1

ца(внутри здания)
»(визуальные средства)
»эвакуации
»деты

»игровая комната
»ванная(ванная)
»кухонная

